






SCHEDA DESCRITTIVA DI RILEVAZIONE SUPERFICI COMUNALI
N.8 – Plesso Salvati Infanzia e Primaria via Monaciello

Localizzazione					
Descrizione tipologia di superficie	Plesso Salvati Infanzia e Primaria via Monaciello MURA PERIMETRALI ED INTERNE				
Indirizzo e numero civico	Via Monaciello N.1				
Coordinate satellitari (link)	https://maps.app.goo.gl/AQDZp72X2eagNBmC6				
Superficie					
Proprietà	<input checked="" type="checkbox"/> X	Pubblica	<input type="checkbox"/>	Privata	<input type="checkbox"/> Mista
Nel caso di proprietà privata o mista, descrivere il provvedimento che l'ha opzionata ai fini in questione	(es. avviso pubblico per la segnalazione da parte di privati di proprie superfici per la possibile realizzazione di opere, ecc.)				
Dimensioni	Variabili				
Stato della superficie	<input type="checkbox"/>	Ottimo	<input checked="" type="checkbox"/> X	Discreto	<input type="checkbox"/> Pessimo
Note relative alla finitura attuale della superficie e agli interventi a farsi per il migliore risultato dell'opera pittorica	(es. la superficie è stata intonacata di recente, la superficie necessita di manutenzione, alla superficie va rifatto l'intonaco, la superficie presenta umidità, ecc.)				
Documentazione					
Ortofoto (eventuale)					
Vista frontale					
Viste di scorcio					

Eventuali dettagli	 		
Contesto			
Vincoli e prescrizioni			
La superficie è / non è sottoposta a		Sì	No
	Vincolo storico-artistico		X
	Vincolo paesaggistico		X
	Perimetrazione zona A PdF		X
	Perimetrazione UNESCO		X
	Piano del colore		X
	Censimento Architetture MiC		x
Altro (descrivere)			
Spazio per eventuali altre informazioni			